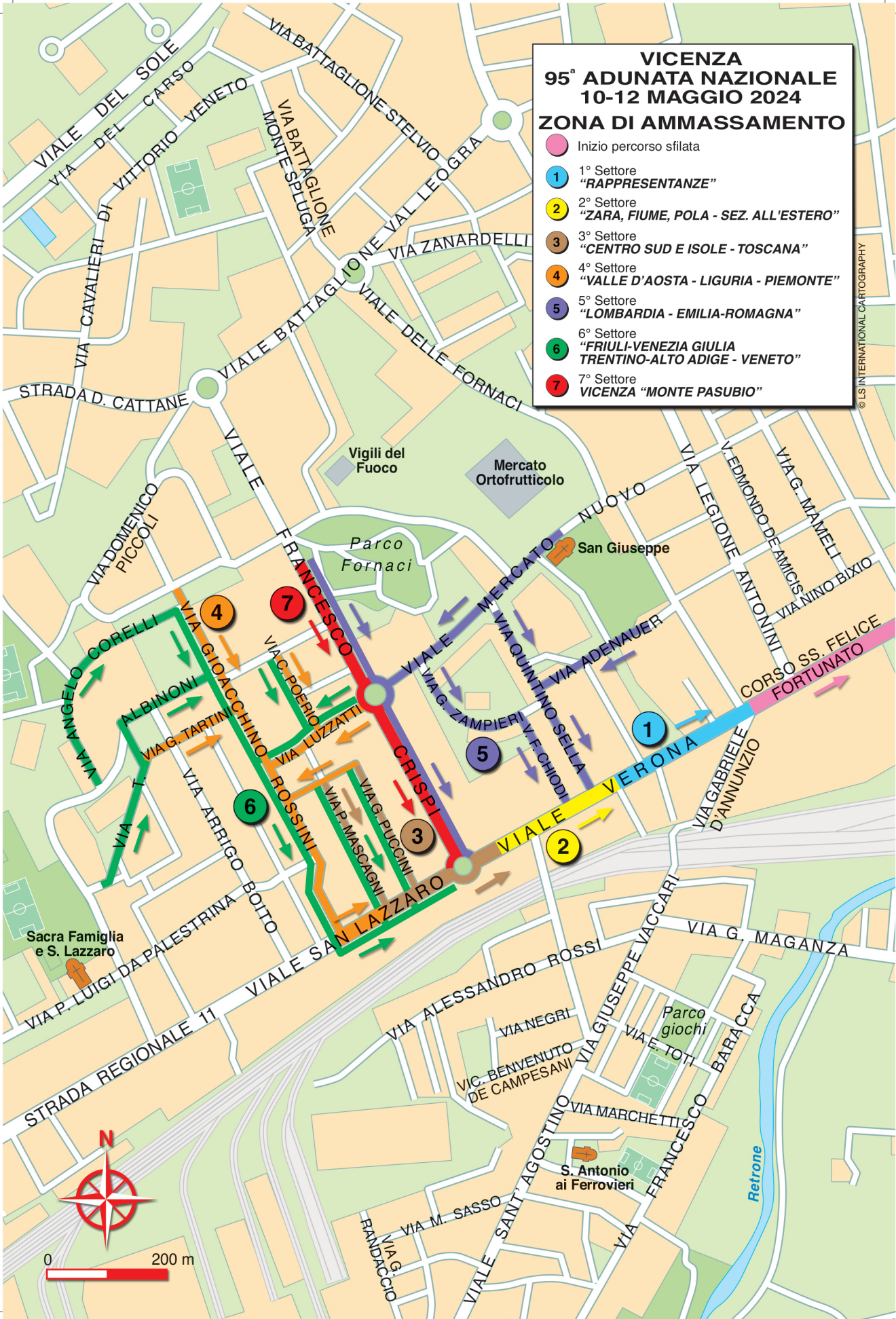
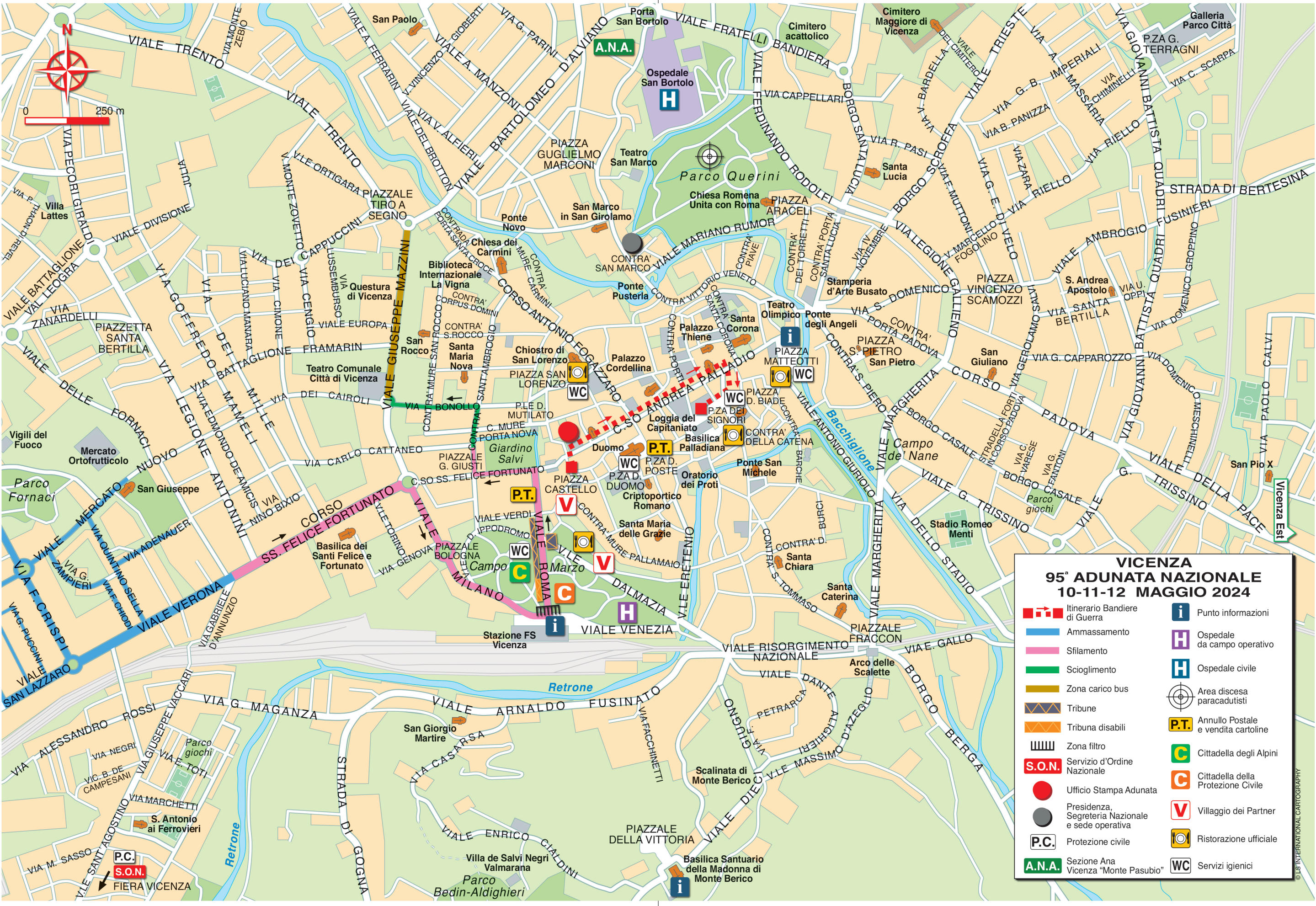


VICENZA
95° ADUNATA NAZIONALE
10-12 MAGGIO 2024
ZONA DI AMMASSAMENTO

-  Inizio percorso sfilata
-  1° Settore
"RAPPRESENTANZE"
-  2° Settore
"ZARA, FIUME, POLA - SEZ. ALL'ESTERO"
-  3° Settore
"CENTRO SUD E ISOLE - TOSCANA"
-  4° Settore
"VALLE D'AOSTA - LIGURIA - PIEMONTE"
-  5° Settore
"LOMBARDIA - EMILIA-ROMAGNA"
-  6° Settore
"FRIULI-VENEZIA GIULIA
TRENTINO-ALTO ADIGE - VENETO"
-  7° Settore
VICENZA "MONTE PASUBIO"

© LS INTERNATIONAL CARTOGRAPHY








VICENZA 95° ADUNATA NAZIONALE 10-11-12 MAGGIO 2024

	Itinerario Bandiere di Guerra		Punto informazioni
	Ammassamento		Ospedale da campo operativo
	Sfilamento		Ospedale civile
	Scioglimento		Area discesa paracadutisti
	Zona carico bus		Annullo Postale e vendita cartoline
	Tribune		Cittadella degli Alpini
	Tribuna disabili		Cittadella della Protezione Civile
	Zona filtro		Villaggio dei Partner
	Servizio d'Ordine Nazionale		Ristorazione ufficiale
	Ufficio Stampa Adunata		Servizi igienici
	Presidenza, Segreteria Nazionale e sede operativa		
	Protezione civile		
	Sezione Ana Vicenza "Monte Pasubio"		

VICENZA
95° ADUNATA NAZIONALE
10-11-12 MAGGIO 2024

-  Alloggiamenti collettivi alpini in strutture
-  Campi di attendamento alpini
-  Parcheggi bus
-  Parcheggi autovetture
-  S.O.N. Servizio d'Ordine Nazionale
-  P.C. Protezione civile
-  t Posti tappa-informazioni
-  H Ospedale civile
-  A.N.A. Sezione Ana Vicenza "Monte Pasubio"

© LS INTERNATIONAL CARTOGRAPHY

